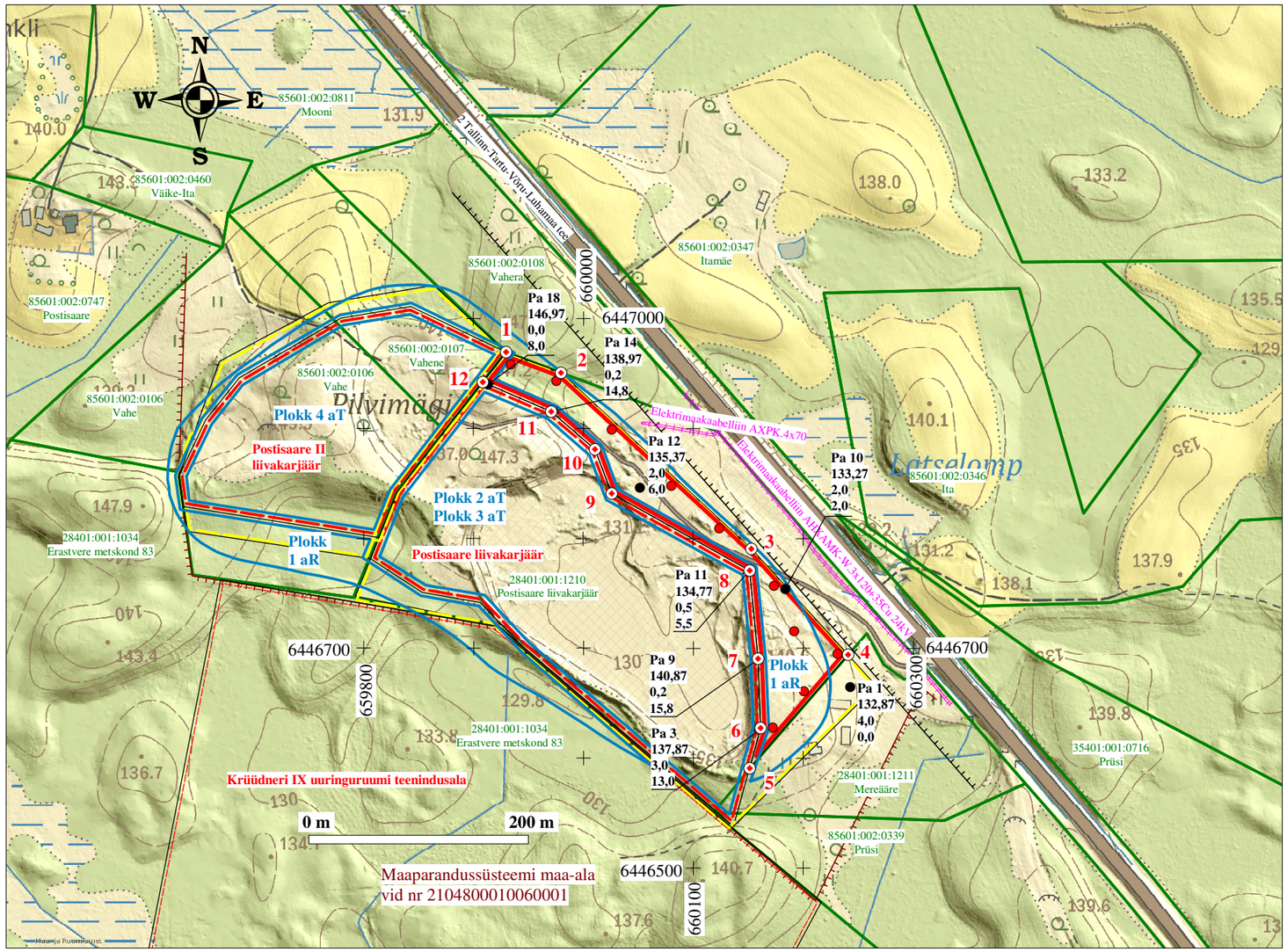

Ülevaatekaart. Mõõtkava 1:50 000

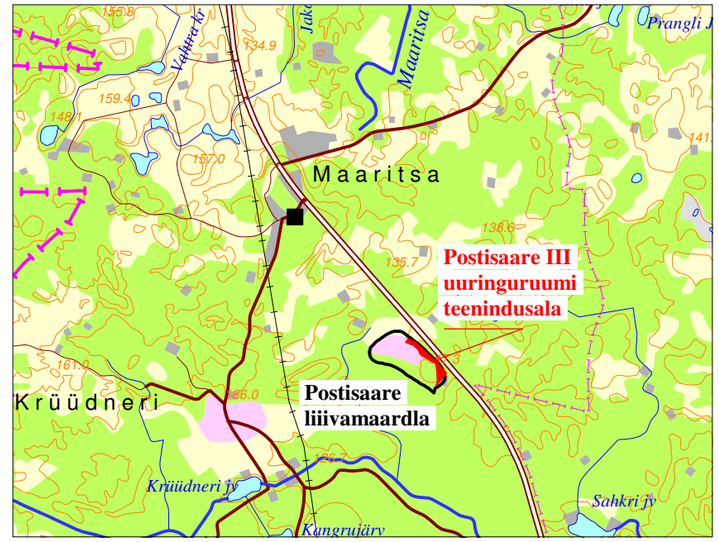

Alus: Eesti Baaskaart, leht 5423

Postisaare III uuringuruumi teenindusala nurgapunktide koordinaadid L-EST 97, m

Nr	X	Y
1	6446969,44	659929,49
2	6446950,74	659979,47
3	6446790,37	660152,76
4	6446694,04	660240,64
5	6446590,77	660151,10
6	6446627,34	660161,20
7	6446690,40	660158,71
8	6446770,67	660151,10
9	6446840,68	660025,65
10	6446881,06	660010,42
11	6446915,32	659970,54
12	6446942,13	659908,31

Pindala 1,79 ha

Kasutatud materjalid:
Maa- ja Ruumiametist: Postisaare maardla nr 733 registrikaardi andmed, kitsendused ja katastriüksuste piirid, reljeefivarjutusega põhikaart.
Postisaare liivakarjääri mäeeraldise plaan.
Ristkoordinaadid L-EST 97 süsteemis, kõrgused EH2000 süsteemis.

LEPPEMÄRGID

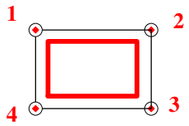

Postisaare III uuringuruumi teenindusala piir, nurgapunkt, nr

Mäeeraldise piir

Mäeeraldise teenindusmaa piir

Krüüdneri IX uuringuruumi teenindusala piir

28401:001:1210 Postisaare liivakarjäär — Katastriüksuse tunnus, lähiaadress, piir

Postisaare maardla piir (ülevaatekaardil)

Postisaare maardla nr 733 varuploki piir, nr ja varu kategooria

Teekaitsevööndi piir uuringualale lähimas asukohas

Maaparandussüsteemi piir

Pa 11 Senine puurauk, nr
134,77 Suudme abs.kõrgus, m
0,5 Kattekihi paksus, m
5,5 Kasuliku kihi paksus, m

Kavandatud uuringupunkti kaevand/puurauk orienteeruv asukoht

Elektrimaakaabelliini kaitsevöönd

POSTISAARE III UURINGURUUMI TEENINDUSALA PLAAN M 1:5000		Graafiline lisa 1
Töö:	Postisaare IIII geoloogilise uuringu loa taotluse koostamine	Töö nr 26-966
Asukoht:	Põlva maakond, Kanepi vald, Postisaare liivamaardla	0 50 100 200 m
Tellija:	Mantrum Veod OÜ, aadress: Kungla, Vasula alevik, Tartu vald, 60535 e-mail: mantrum.romm@gmail.com; tel 58227097	Tellija esindaja: Romm Jakovlev /allkirjastatud digitaalselt/
	MAAVARAUURINGUD OÜ Reg. nr 14346587 **Liiva 41, 50303 Tartu**	Oktoober 2026
Koostas ja toimetas:	dipl. geoloogiainsener Ain Põldvere, e-mail: ain.poldvere@gmail.com tel. 5104753	/allkirjastatud digitaalselt/